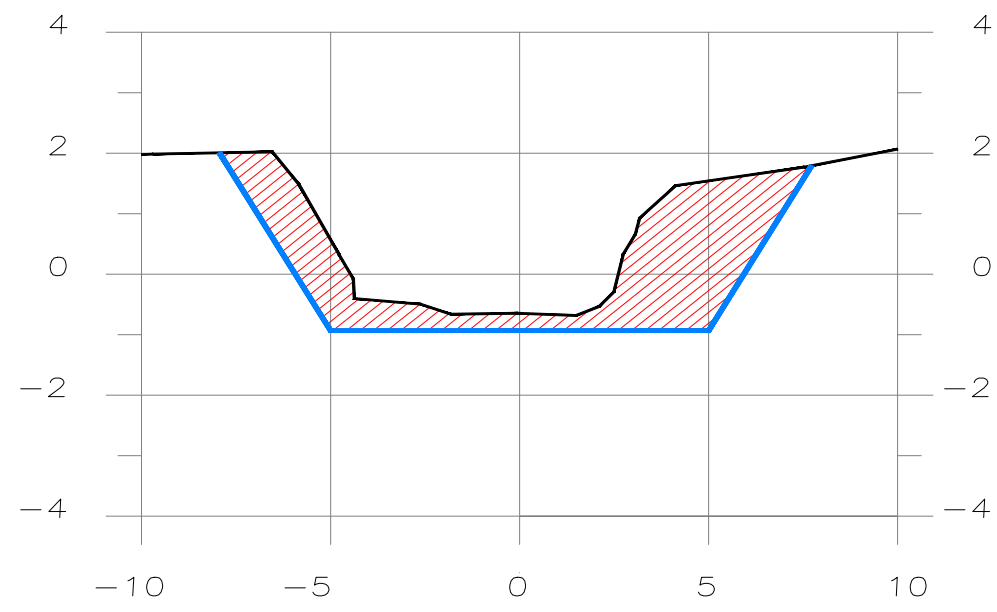


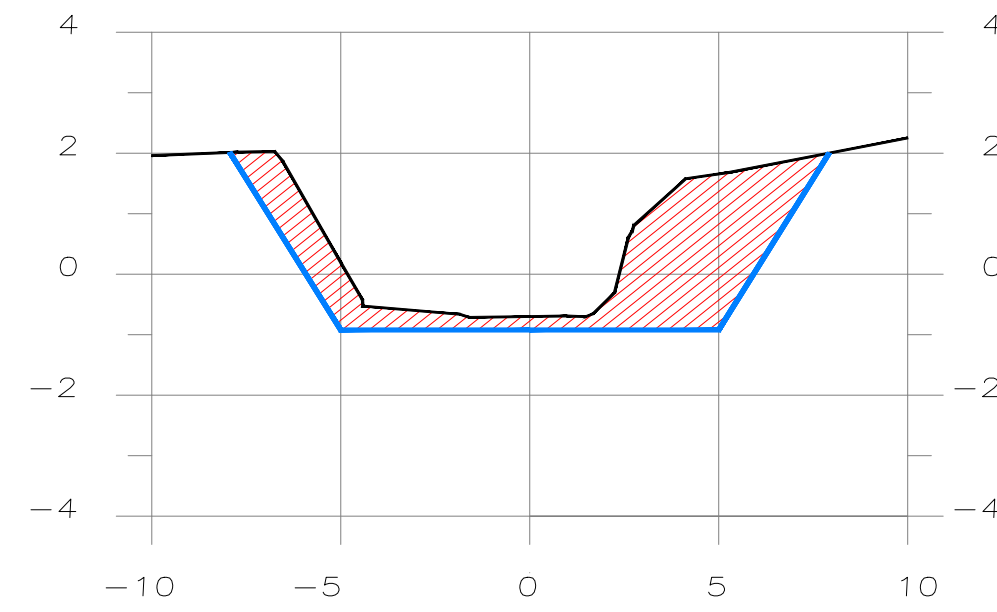
SECCIONES SANTA ROSA

NOTA:
TOMAR NIVEL DE RASANTE DE FONDO
DEL PERFIL DE DISEÑO

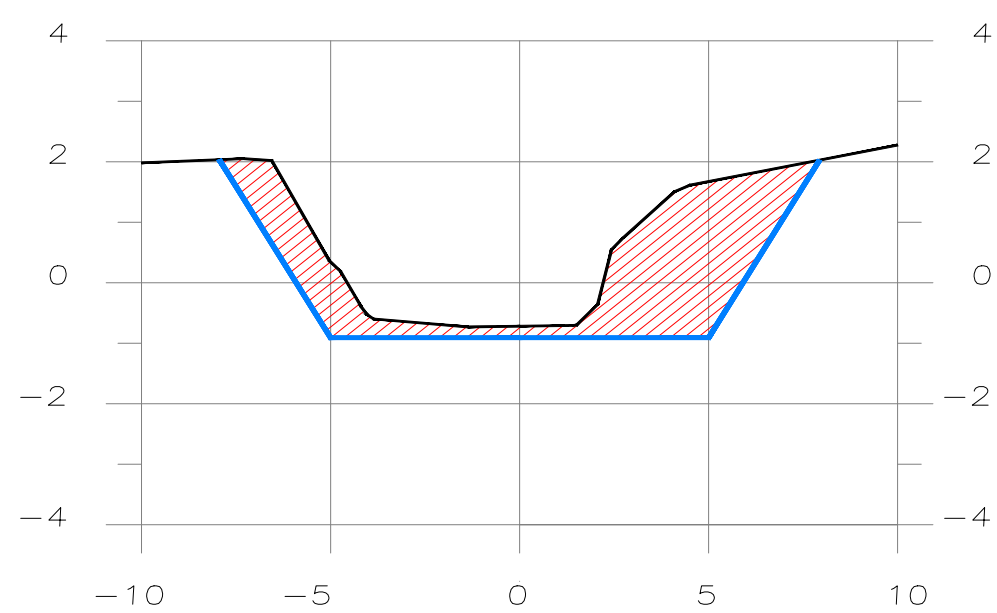
SECCIONES - ESCALA HOR. 1:200
VERT. 1:125



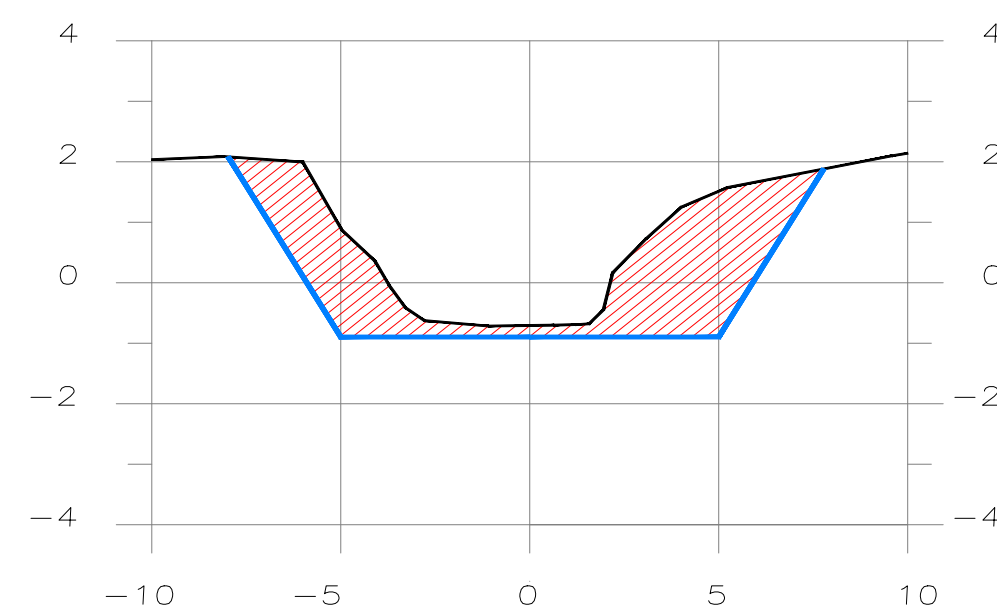
SECCION 0+460



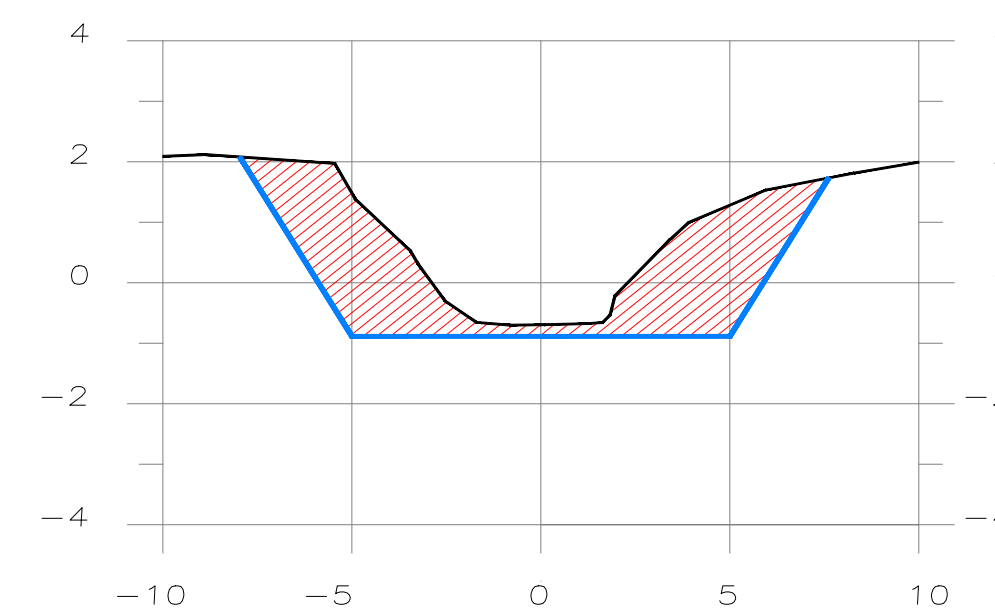
SECCION 0+480



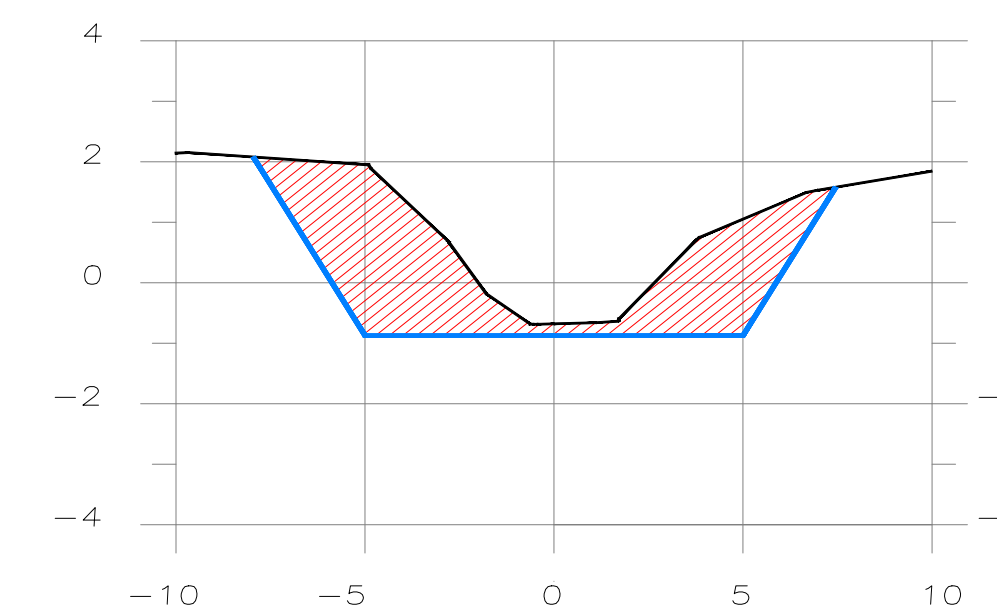
SECCION 0+500



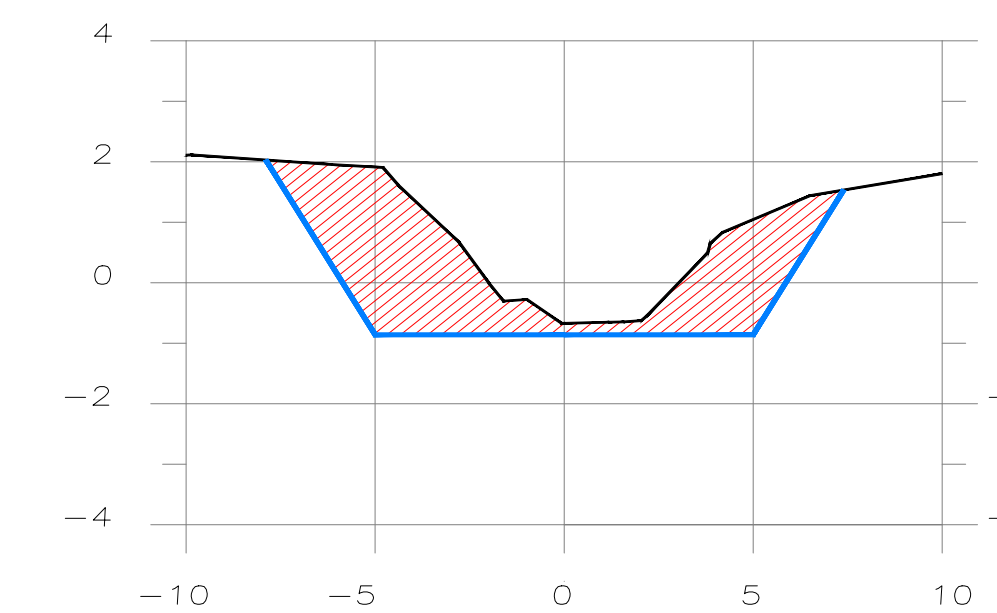
SECCION 0+520



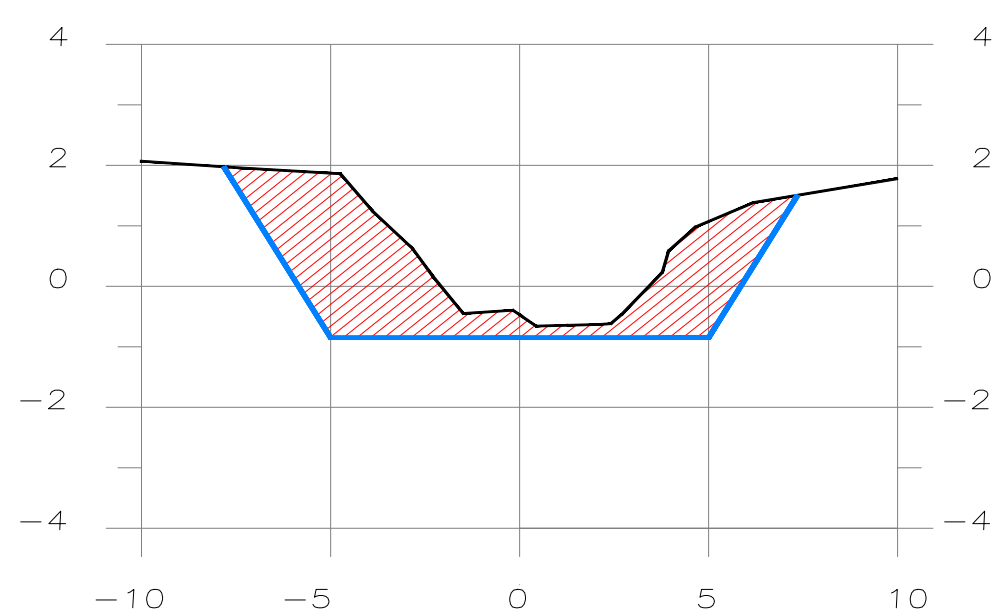
SECCION 0+540



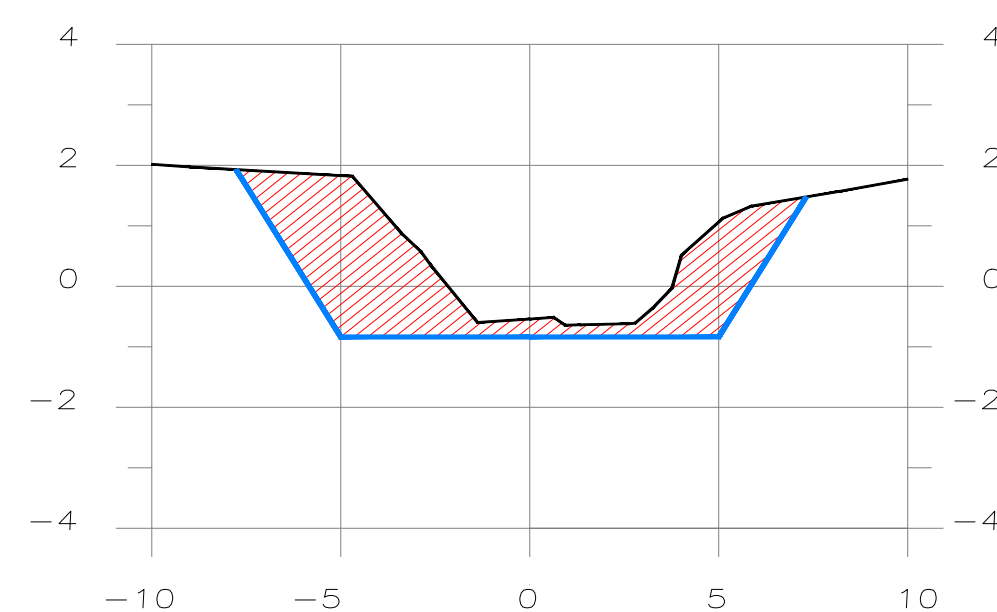
SECCION 0+560



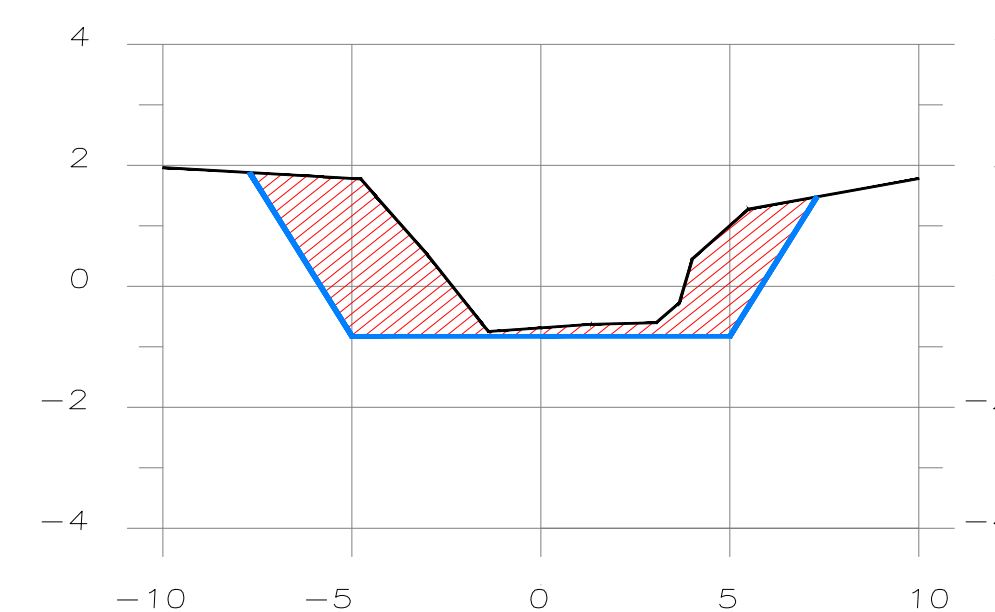
SECCION 0+580



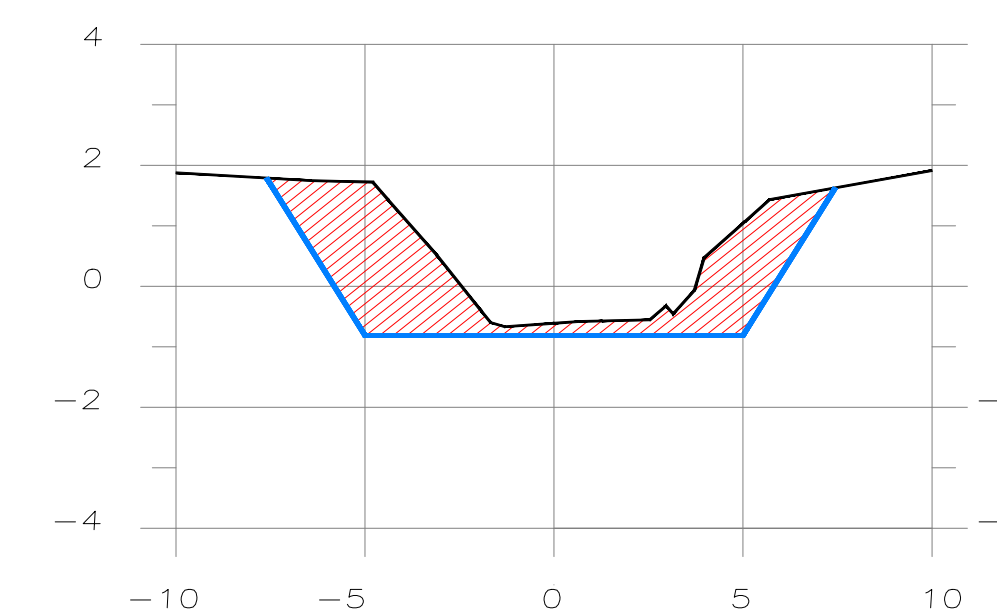
SECCION 0+600



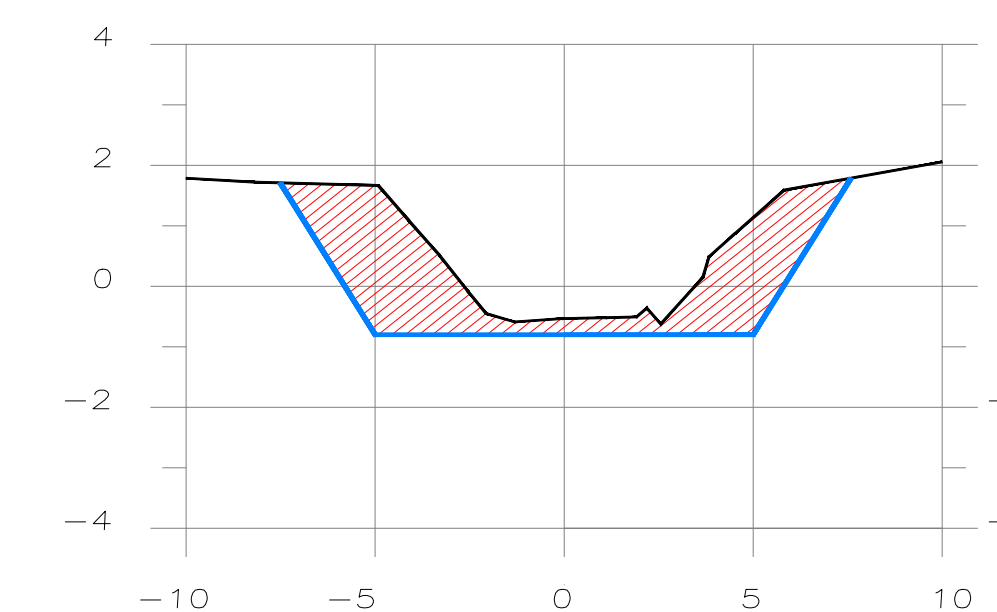
SECCION 0+620



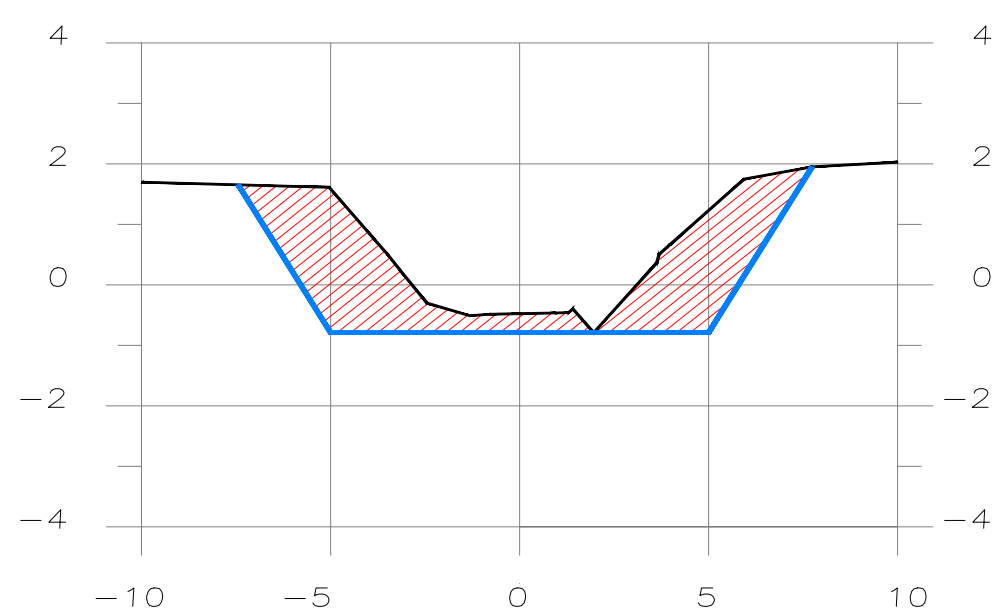
SECCION 0+640



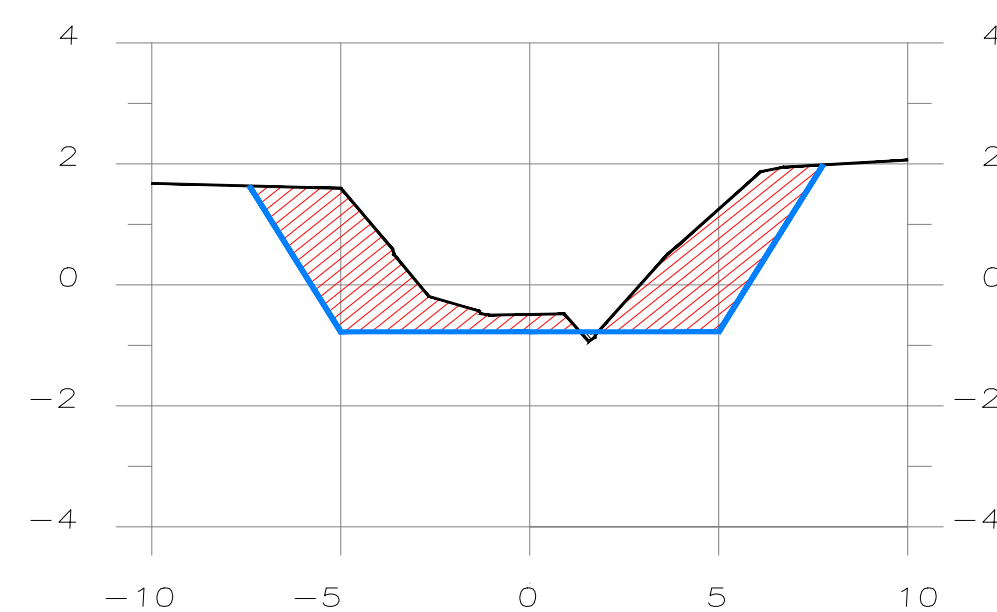
SECCION 0+660



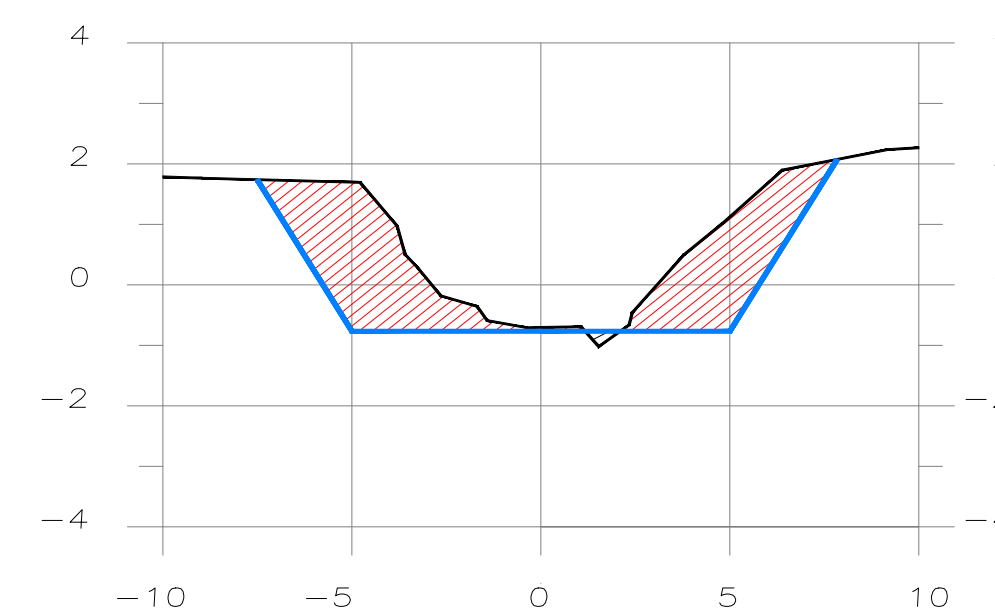
SECCION 0+680



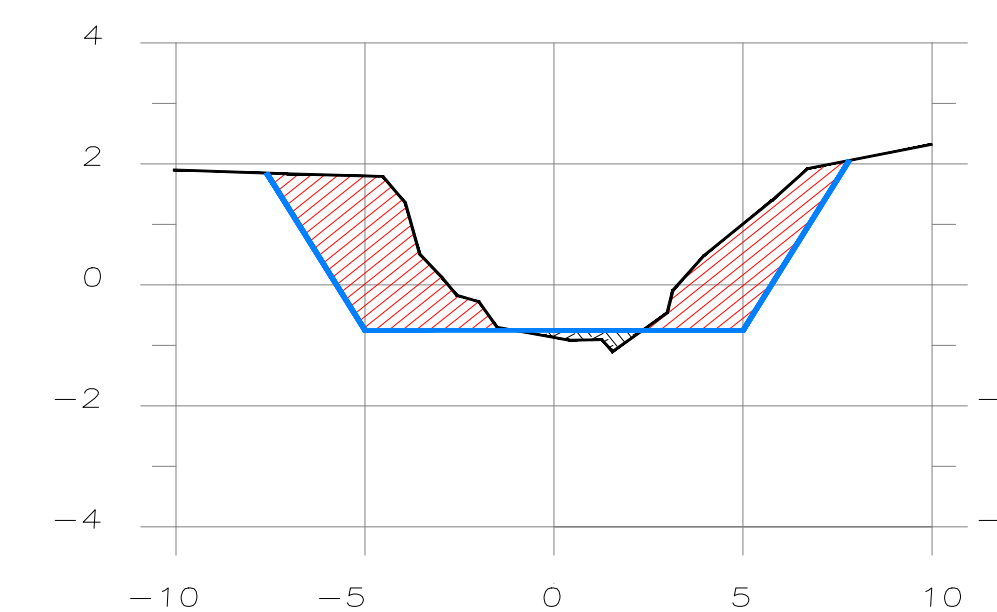
SECCION 0+700



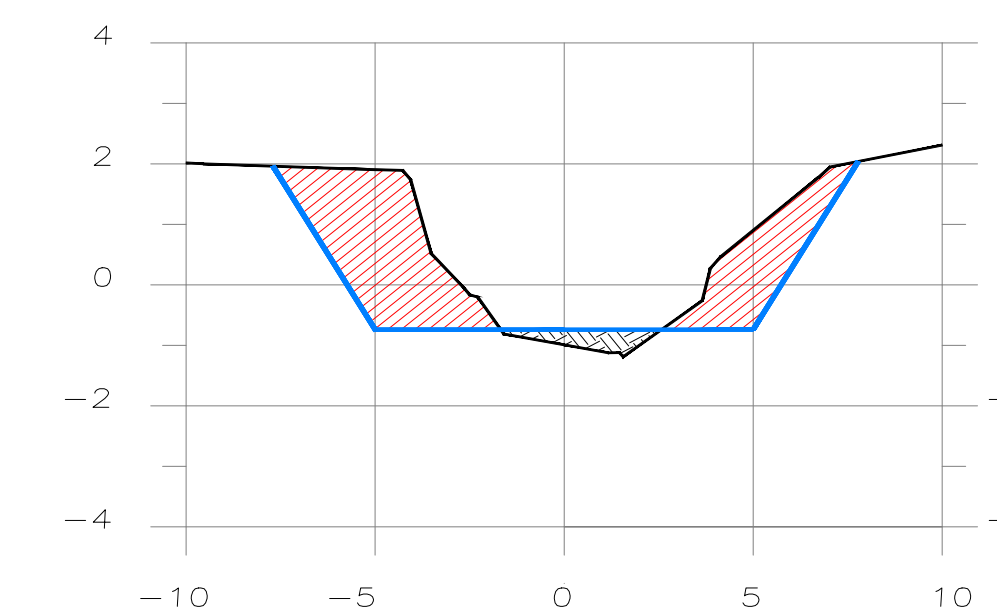
SECCION 0+720



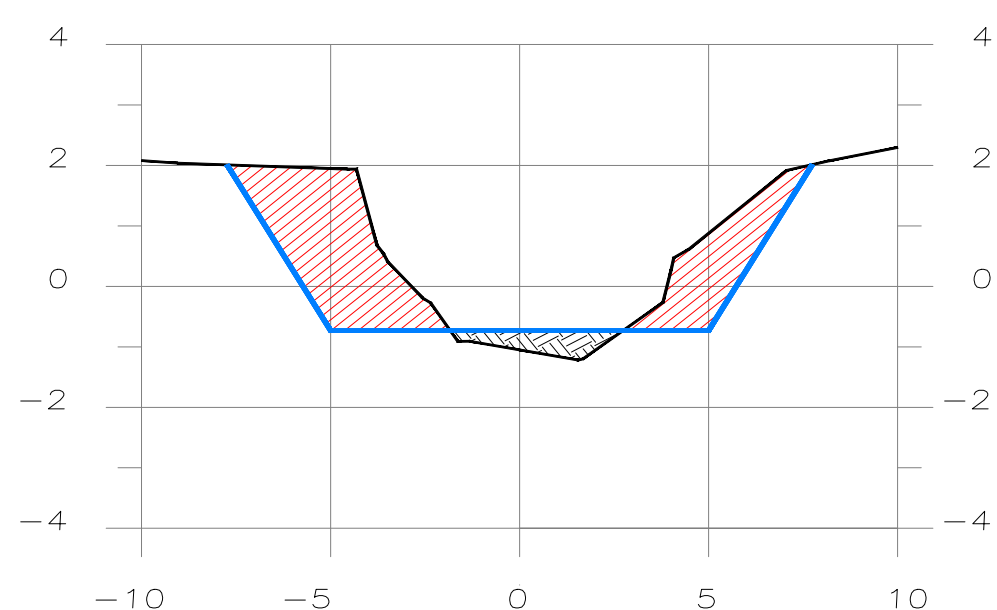
SECCION 0+740



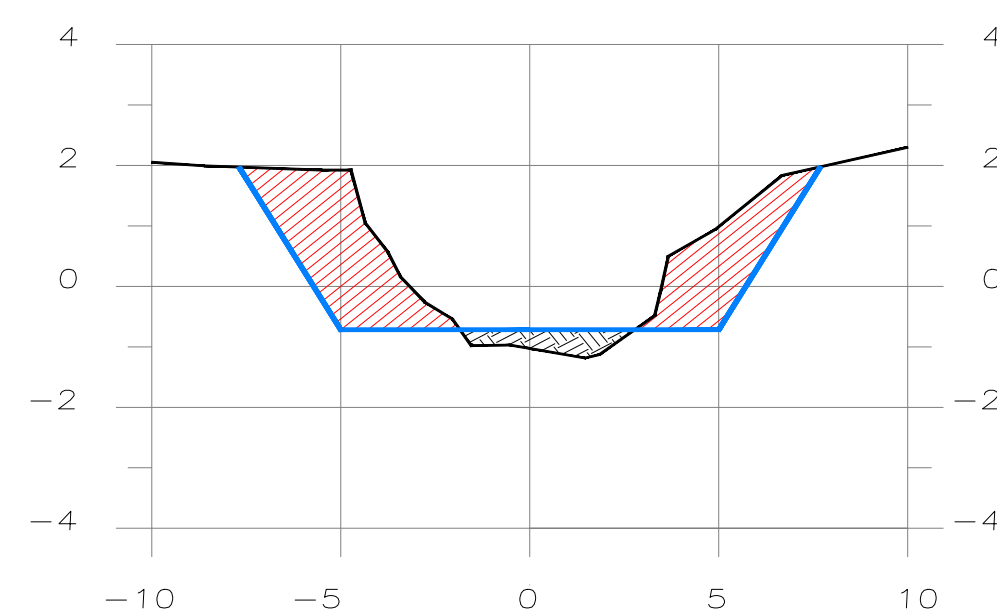
SECCION 0+760



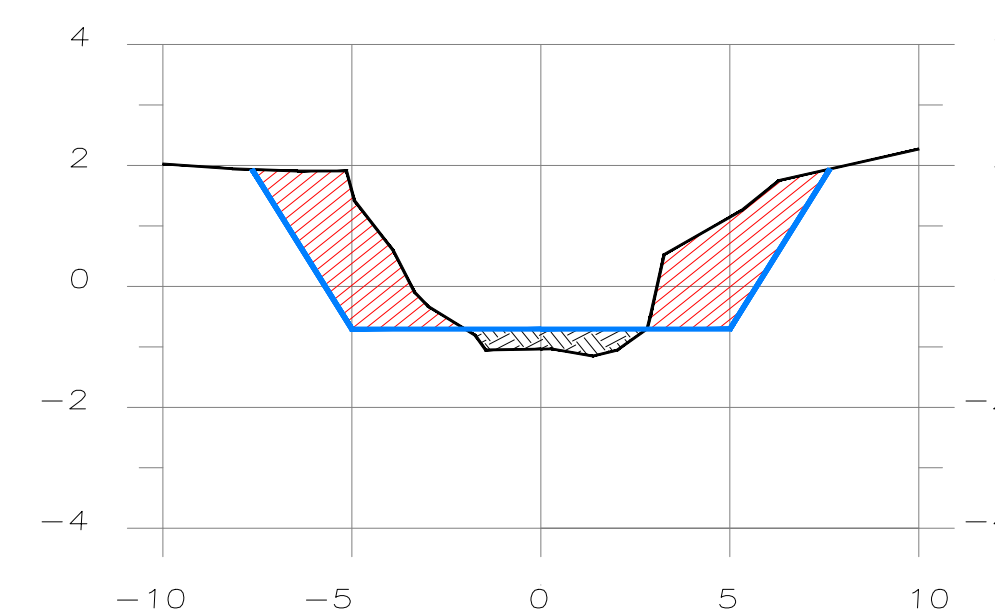
SECCION 0+780



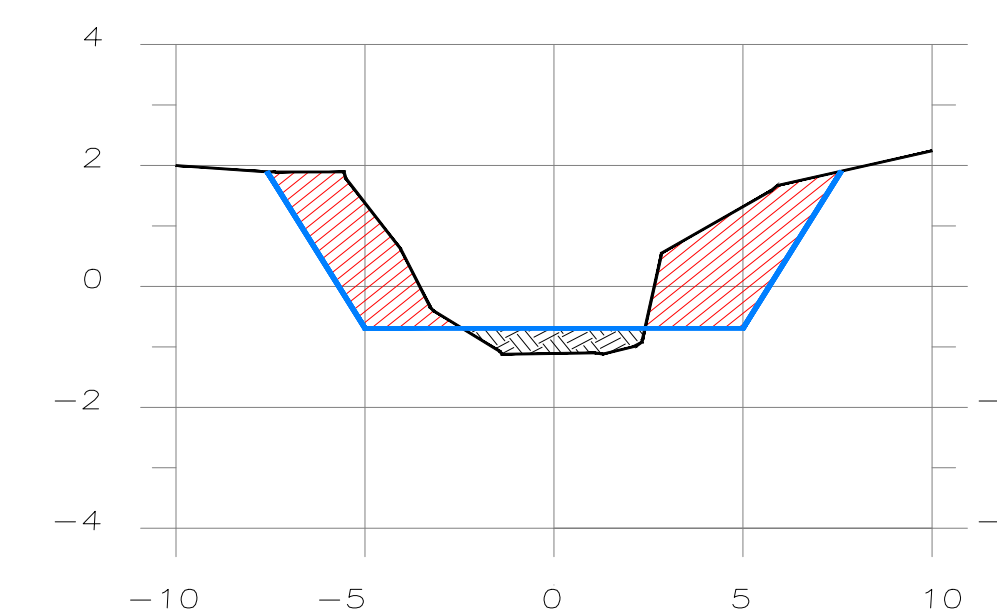
SECCION 0+800



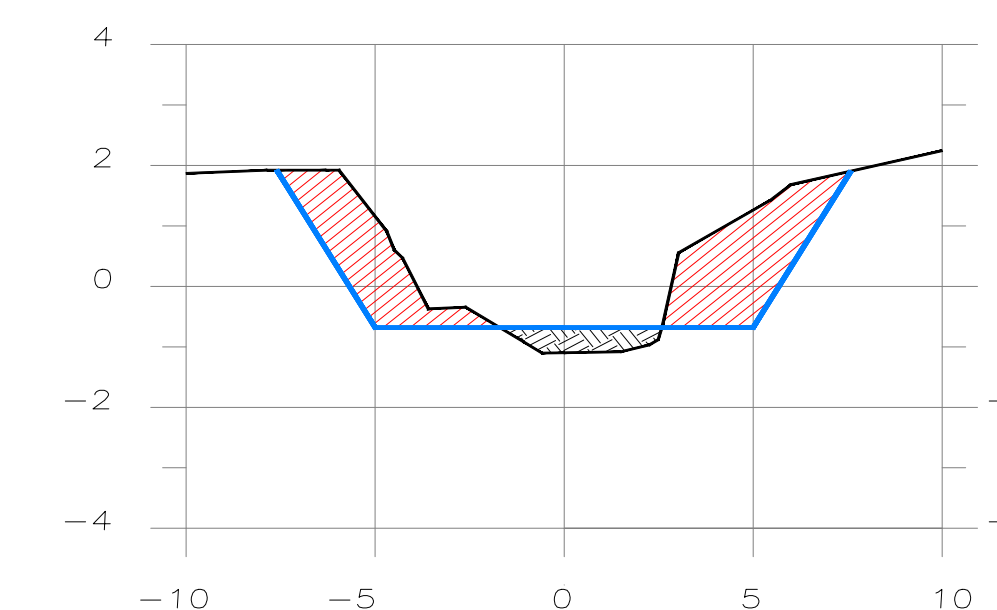
SECCION 0+820



SECCION 0+840



SECCION 0+860



SECCION 0+880



PROYECTO:
PROYECTO SISTEMA CONTROL DE INUNDACION AREA LIMONCITO

PROPIETARIO:
SENARA
CEDULA JURIDICA: 3-007-042041-11

SITA EN:	BARRIO QUINTO	
PROVINCIA:	CANTON	DISTRITO
7º LIMON	1º LIMON	1º LIMON

INFORMACION REGISTRO PUBLICO:
0 (CERO)
TERRENOS PUBLICOS

DIBUJO: A.ZURIGA

PROFESIONAL RESPONSABLE DEL DISEÑO:
ING. REBECA VARGAS FERNANDEZ
No. IAB. 30416

PROFESIONAL RESPONSABLE DEL DISEÑO:
ING. YASSER ESPINOZA RIVERA
No. IAB. 33109

ARCHIVO: //DIBUJOS2022/
LIMONCITO CIUDAD FUERTO/
SEC_SANTA ROSA /SECCIONES.DWG

CONTENIDO:
SECCIONES
SECTOR SANTA ROSA
0+460 A 0+880

ESCALA INDICADA	FECHA NOVIEMBRE 2022	LAMINA 08/17
-----------------	-------------------------	-----------------